1:2,500
（35－29）

千 葉 市 都 市 図

令和二年三月調整

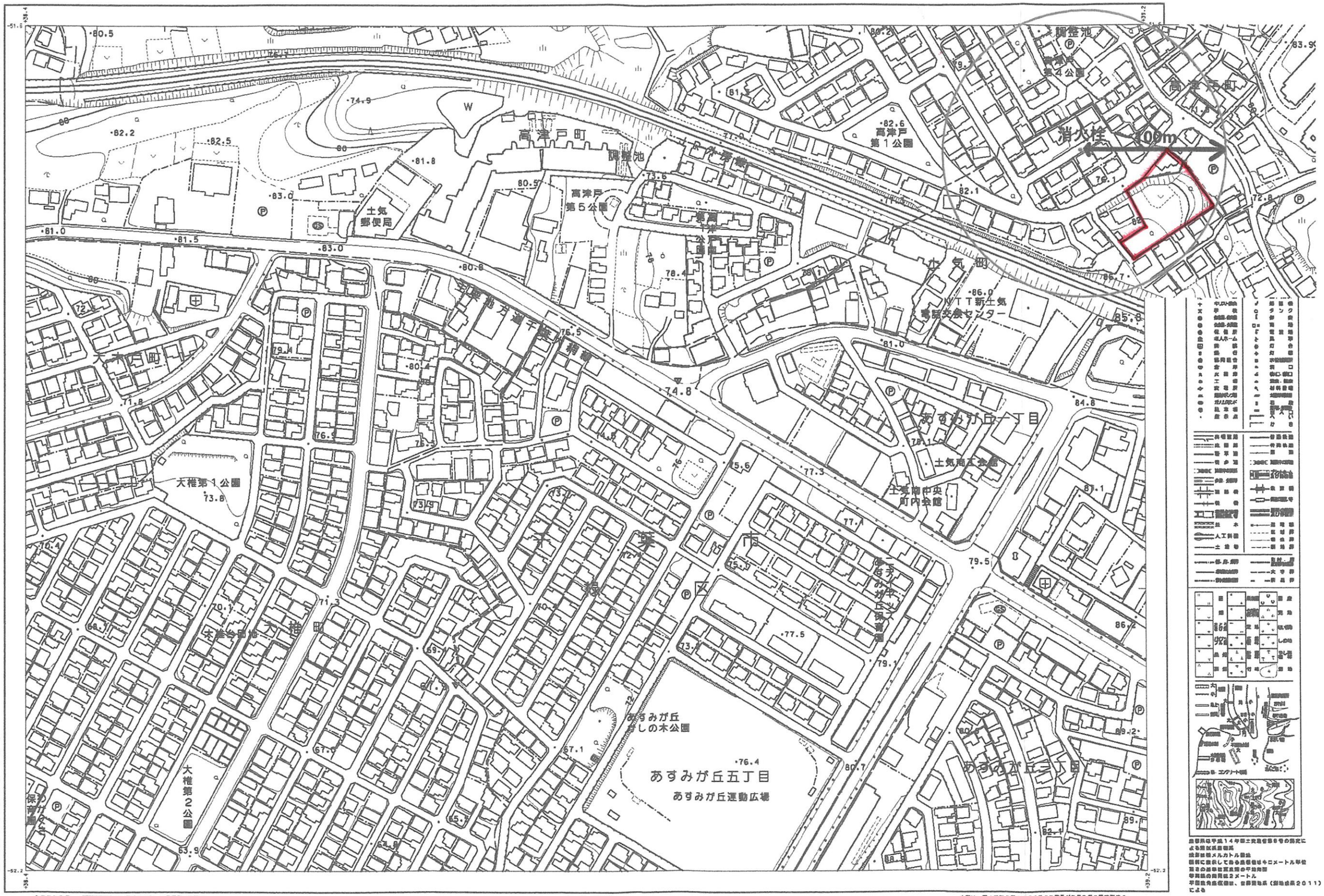

アジア航測株式会社調整

令和元年調査

1：平成31年 3月現地調査等
2：令和 2年 8月現地調査

0 50 100 200 300 400 500m
1:2,500

本図は、国土基本図を国土地理院長の承認及び指示を得て複製等の諸権及び諸条項を含して作成、（承認番号）平30関複第717号の1:2,500地形図を縮小したものである。

千 葉 市

図郭は平成14年国土交通省告示9号の規定による図区画割
座標系はメルカトル図法
図郭に表示してある座標値はキロメートル単位
第2の基準点原点等の平面距
等高線の間隔は2メートル
平面直角座標系、世界測地系（測地成果2011）による

N－12

1:2,500
（１７－１４）

千　葉　市　都　市　図

令和二年　三月調整

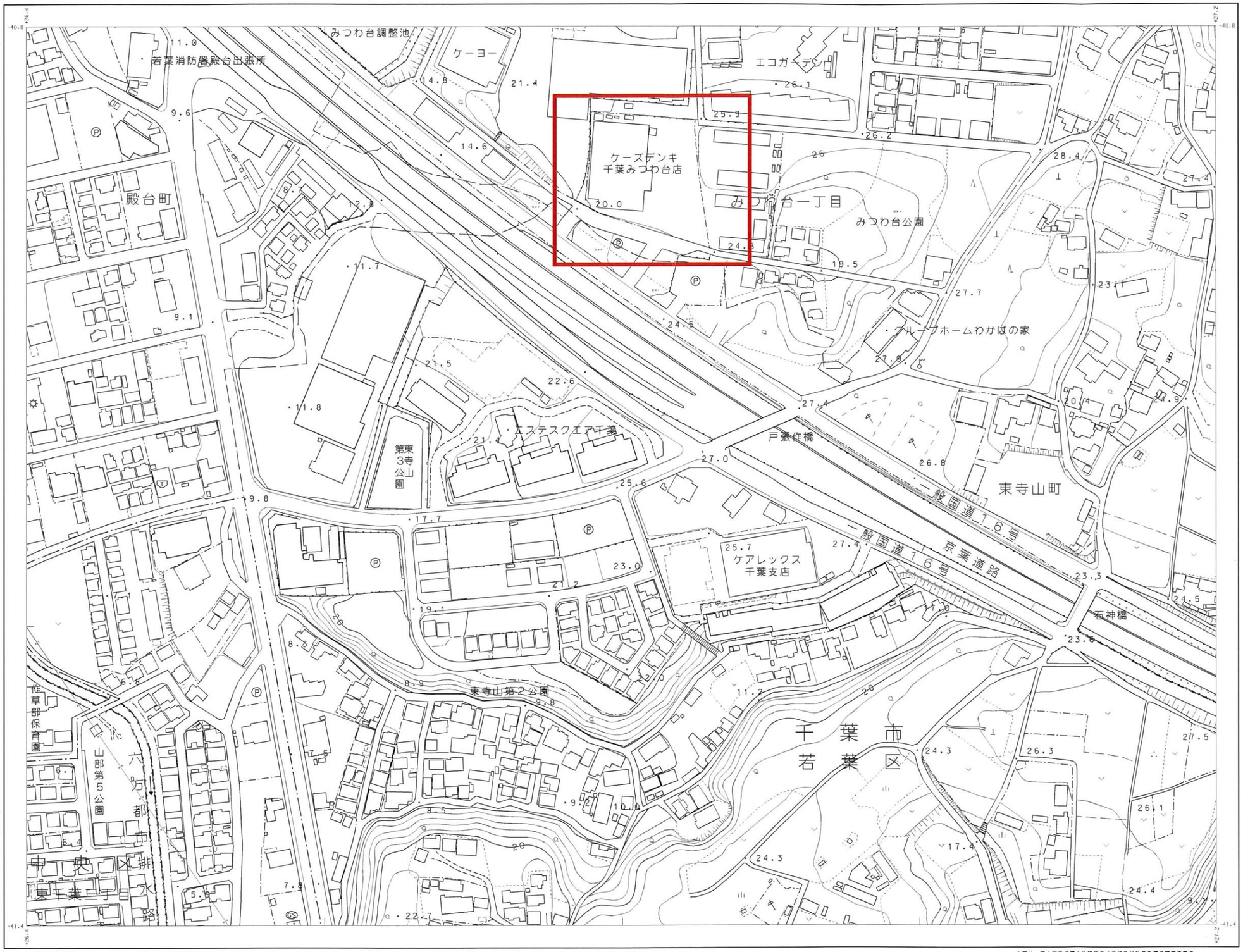

令和元年測量

1．平成３１年　３月撮影空中写真
2．令和　元年　６月現地調査

0　50　100　200　1:2,500　300　400　500m

本図は、国土交通省国土地理院長の承認及び助言を得て同院所管の測量標及び測量成果を使用して得た、（承認番号）平３０関公第７１７号の１：２，５００地形図を編集したものである。

千　葉　市

アジア航測株式会社調整

（１７－１４）

15-12	15-13	15-14	15-15	15-16
16-12	16-13	16-14 千葉市	16-15	16-16
17-12	17-13		17-15	17-16
18-12	18-13	18-14	18-15	18-16
19-12	19-13	19-14	19-15	19-16

記　号



座標系は平成１４年国土交通省第９号の規定による第Ⅸ系座標系
投影は横メルカトル図法
図形に表示してある座標値はキロメートル単位
高さの基準は東京湾の平均海面
等高線の間隔は２メートル
平面直角座標値は、世界測地系（測地成果２０１１）による

G－6