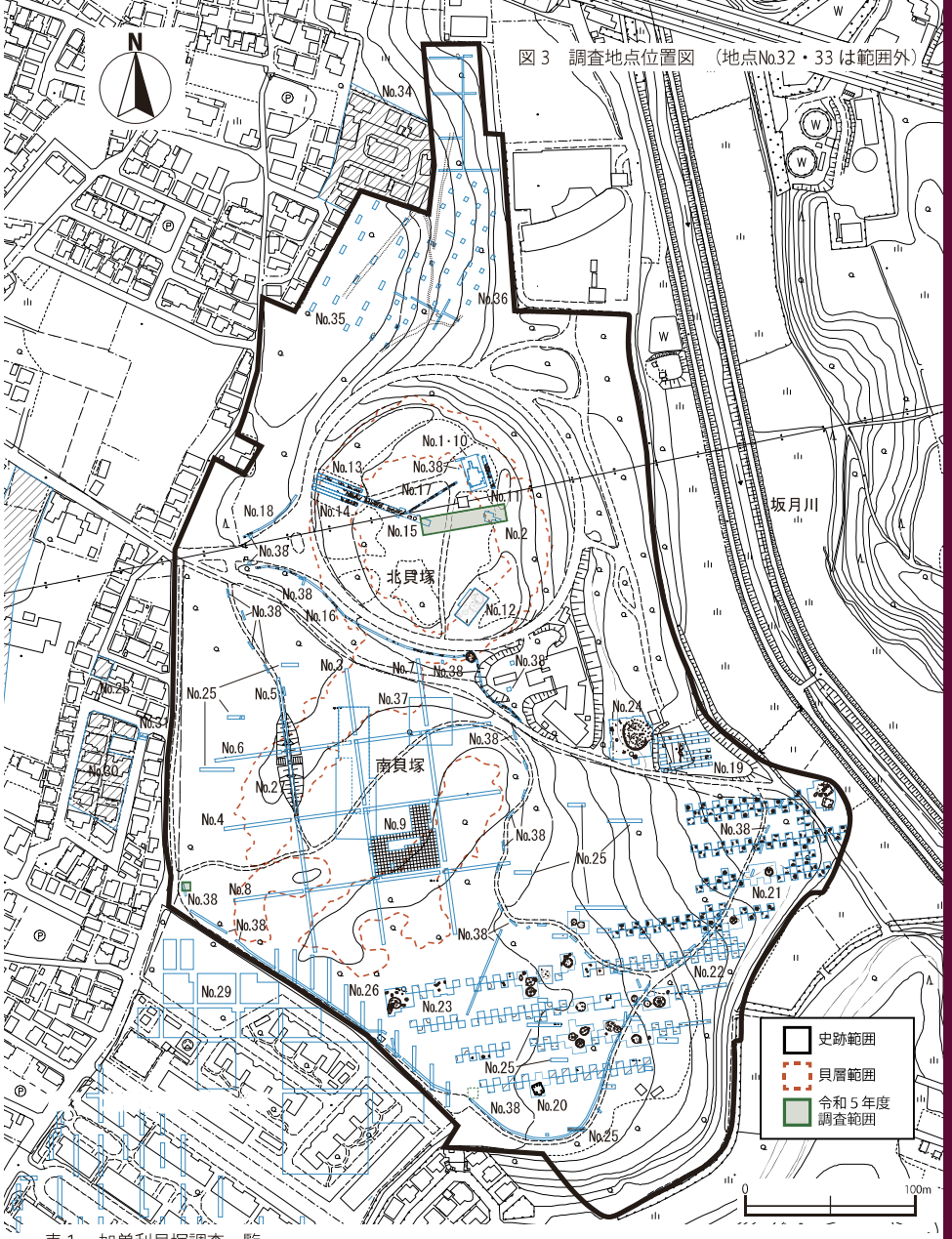

図３　調査地点位置図　（地点No.32・33は範囲外）

表１　加曽利貝塚調査一覧

地点No.	調査次	区分	調査年
1・2	第１次	北貝塚	1962(昭和37)年
3~9	第２次	南貝塚	1964・1965(昭和39・40)年
10~12	第３次	北貝塚	1965・1967(昭和40・42)年
13~15	第４次	北貝塚	1966・1967(昭和41・42)年
16~18	第５次	北貝塚	1968(昭和43)年
19	第６次	東傾斜面	1968(昭和43)年
20~23	第７次	東傾斜面	1970～1973(昭和45～48)年
24	第８次	東傾斜面	1973・1974(昭和48・49)年
25	第９次	南貝塚	1986～1988(昭和61～63)年
		東傾斜面	
26~28	第10次	南外縁部	1989・1990(平成元・2)年
		南貝塚	
		東傾斜面	

地点No.	調査次	区分	調査年
29	第11次	南外縁部	1984(昭和59)年
30~33	第12次	西外縁部	1977・1978・1980・1989
			(昭和52・53・55・平成元)年
34~36	第13次	北外縁部	1983・2013・2014
			(昭和58・平成25・26)年
37	第14次	南貝塚	2017～2019(平成29～令和元)年
38	第15次	南外縁部ほか	2019・2020(令和元・2)年
39	第16次	南貝塚	2020～2022(令和2～4)年
40	第17次	西外縁部	2022(令和4)年
41	第18次	北貝塚	2023(令和5)年

≪耳より情報≫
これまでの発掘調査の経過を記録した調査日誌や過去の現地説明会資料を見たい方は、こちらのQRコードから見ることができます。

発行者　千葉市教育委員会
生涯学習部　文化財課
発行日　令和５年11月11日

特別史跡　加曽利貝塚

特別史跡　加曽利貝塚
令和５年度　発掘調査現地説明会

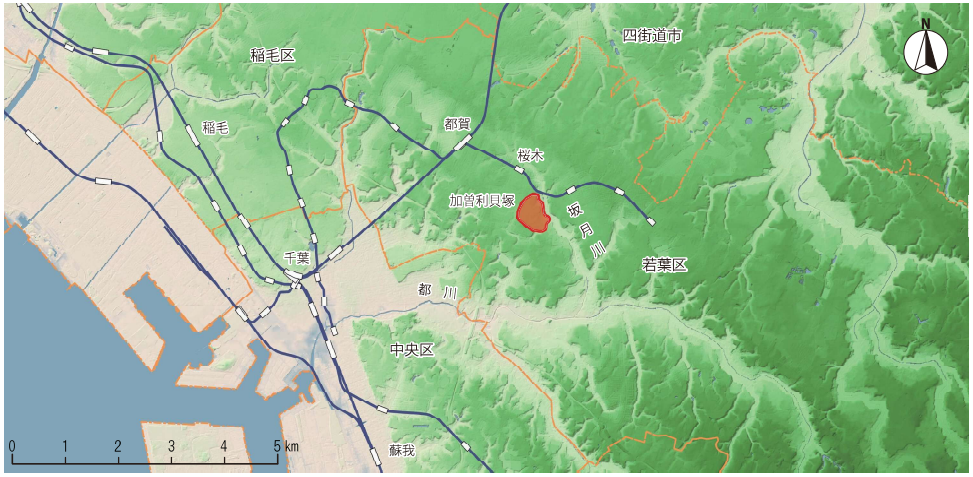

図１　加曽利貝塚位置図（国土地理院　基盤地図情報より作成）

今年度の調査の目的

・昭和３７年・４１年に発掘調査された調査区（トレンチ）の再発掘
・遺構（住居跡など）の分布と時期の確認
・貝層の分布と時期の確認
※上記により、今後の調査や史跡整備のための情報を得る。

所 在 地 ：千葉市若葉区桜木２丁目１５４番１他
調査期間：令和５年９月１９日～１１月１１日
調査機関：千葉市教育委員会生涯学習部文化財課
調査面積：約５００㎡

写真１ 発掘調査の様子

発見された遺構と遺物

遺構：竪穴住居跡、柱穴、土坑、貝層
〔縄文時代後期〕
遺物：縄文土器〔中期・後期〕
土製品（土製円盤）〔後期〕
石器（石鏃・石斧・石皿）
動物遺体（獣骨）

写真２ 縄文土器（左：中期、右：後期）

令和５年度発掘調査の概要



図２　調査区全体図

写真３：昭和３７年調査トレンチ（再発掘）

写真４：昭和３７年調査トレンチ（当時）

写真７：縄文時代後期の柱穴群（住居跡）

写真８：昭和４１年調査トレンチ（再発掘）

写真５：昭和３７年の人骨調査（１）

写真６：昭和３７年の人骨調査（２）

写真９：遺物出土状況（１）

写真 10：遺物出土状況（２）